
Fiche technique

Situation : Labastide Beauvoir 22 km à l'est de Toulouse par la D2 (route de Revel sortie 18 du périphérique) après les traversées d'Odars et de Fourquevaux.

Point de départ : Parking de la place de la bascule, au feu à droite puis première à droite.

Longueur de l'itinéraire : 2 Km

Temps de marche : 35 minutes

Niveau de difficulté : très facile

Balisage : aucun

Observations :

prudence lors des traversées de la D2
un passage dans l'herbe
point d'eau au cimetière

- **prudence sur les routes**
- **chaussures de randonnées recommandées**

Références IGN : série bleue 2144E
Villefranche de Lauragais

A voir en chemin

Paysage

Collines du Lauragais

Patrimoine

Château de Labastide Beauvoir XVème

Eglise ND de l'Assomption XIXème

Mairie XIXème

Arbres remarquables sur le parvis de l'église

Se restaurer

Auberge du Courdil

Activités

Centre Equestre et Poney club

Commerces

Epicerie Utile

Boulangerie Avignon

Tabac presse PIP

Boucherie Mavet

Fromage et pain

Randonner à Labastide Beauvoir

Petite boucle dans le village

2 Kilomètres

Temps de marche 35 minutes



Mairie de Labastide Beauvoir

Boucle dans le village permettant d'admirer le patrimoine avec vue sur les collines du Lauragais.

Départ

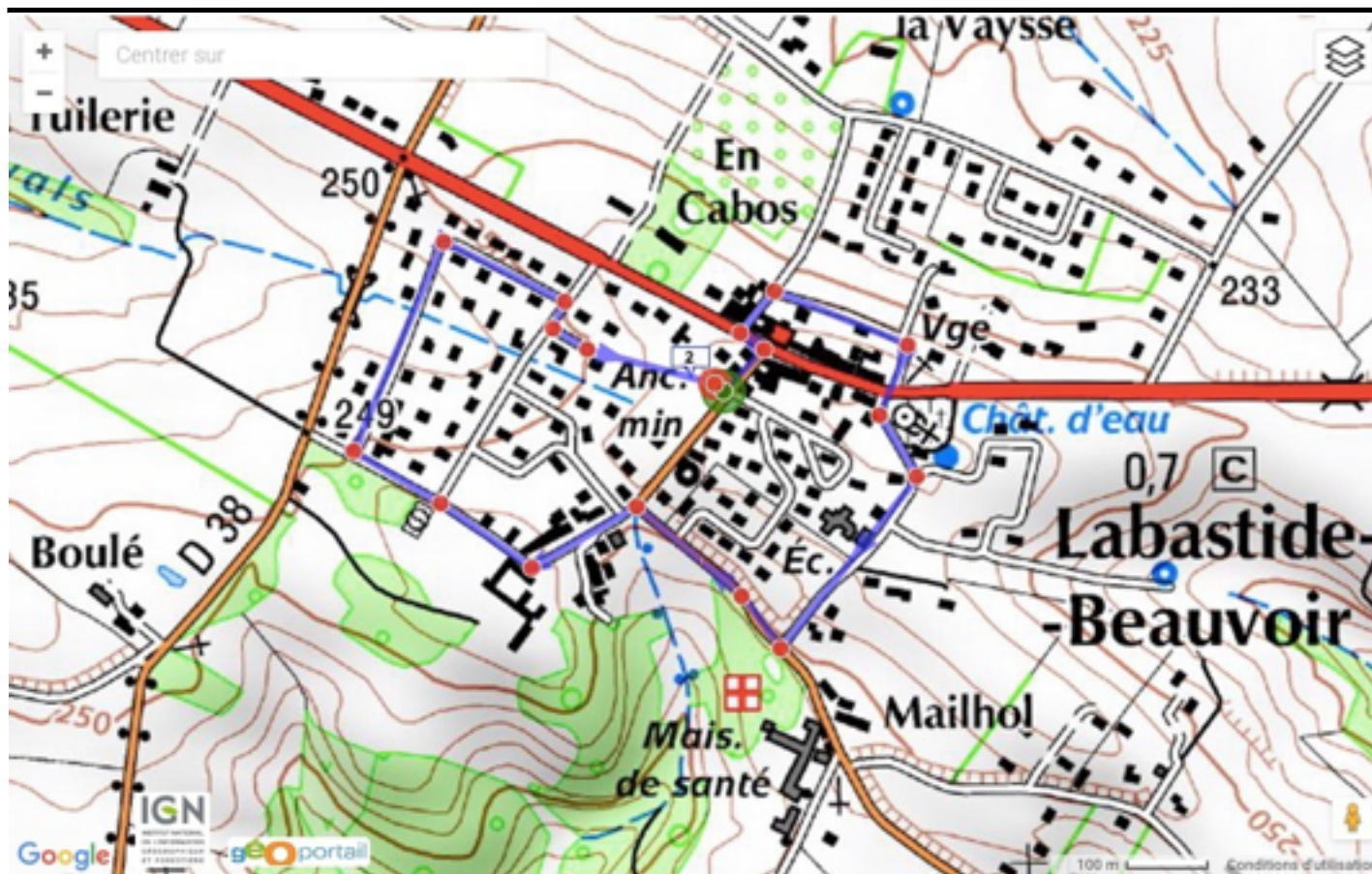
quitter le parking de la place de la bascule, par les marches puis prendre droite dans l'herbe et passer entre les maisons.

Tourner à droite puis tout de suite à gauche rue des mésanges.




Au carrefour, prendre à gauche, passer devant l'entrée du château puis tourner à droite.

Prendre la deuxième à gauche qui monte raide vers l'école, passer devant l'église, puis traverser la route principale vers le chemin des jardins.

Remonter à gauche par le chemin des sports, traverser au feu pour retourner le parking.



Légende

-  Départ
-  Arrivée
-  2 kilomètres