

---

## Fiche technique

Situation : Labastide Beauvoir 22 km à l'est de Toulouse par la D2 (route de Revel sortie 18 du périphérique) après les traversées d'Odars et de Fourquevaux.

Point de départ : Parking de la place de la bascule, au feu à droite puis première à droite.

Longueur de l'itinéraire : 8,8 Km

Temps de marche : 2h30

Niveau de difficulté : facile

Balisage : jaune entre le départ et Jalabert

Observations :

prudence en empruntant la D38  
point d'eau au cimetière

- **prudence sur les routes**
- **chaussures de randonnées recommandées**

Références IGN : série bleue 2144E  
Villefranche de Lauragais

---

## A voir en chemin

### Paysage

Vue sur les Pyrénées  
Collines du Lauragais  
Bois de Mailhol

### Patrimoine

Château de Labastide Beauvoir XVème  
Eglise ND de l'Assomption XIXème  
Mairie XIXème  
Arbres remarquables sur le parvis de l'église

### Se restaurer

Auberge du Courdil

### Activités

Centre Equestre et Poney club

### Commerces

Epicerie Utile  
Boulangerie Avignon  
Tabac presse PIP  
Boucherie Mavet  
Fromage et pain

---

## Randonner à Labastide Beauvoir

# Boucle de Saint Jeante

**8,8 Kilomètres**  
**Temps de marche 2h30**



Mairie de Labastide Beauvoir

Boucle en partie sur chemin avec deux portions sur une route fréquentée offrant de beaux points de vue sur les Pyrénées par temps clair.

# Départ

du parking de la place de la bascule, prendre à droite l'avenue du château puis la première à gauche vers Mailhol.

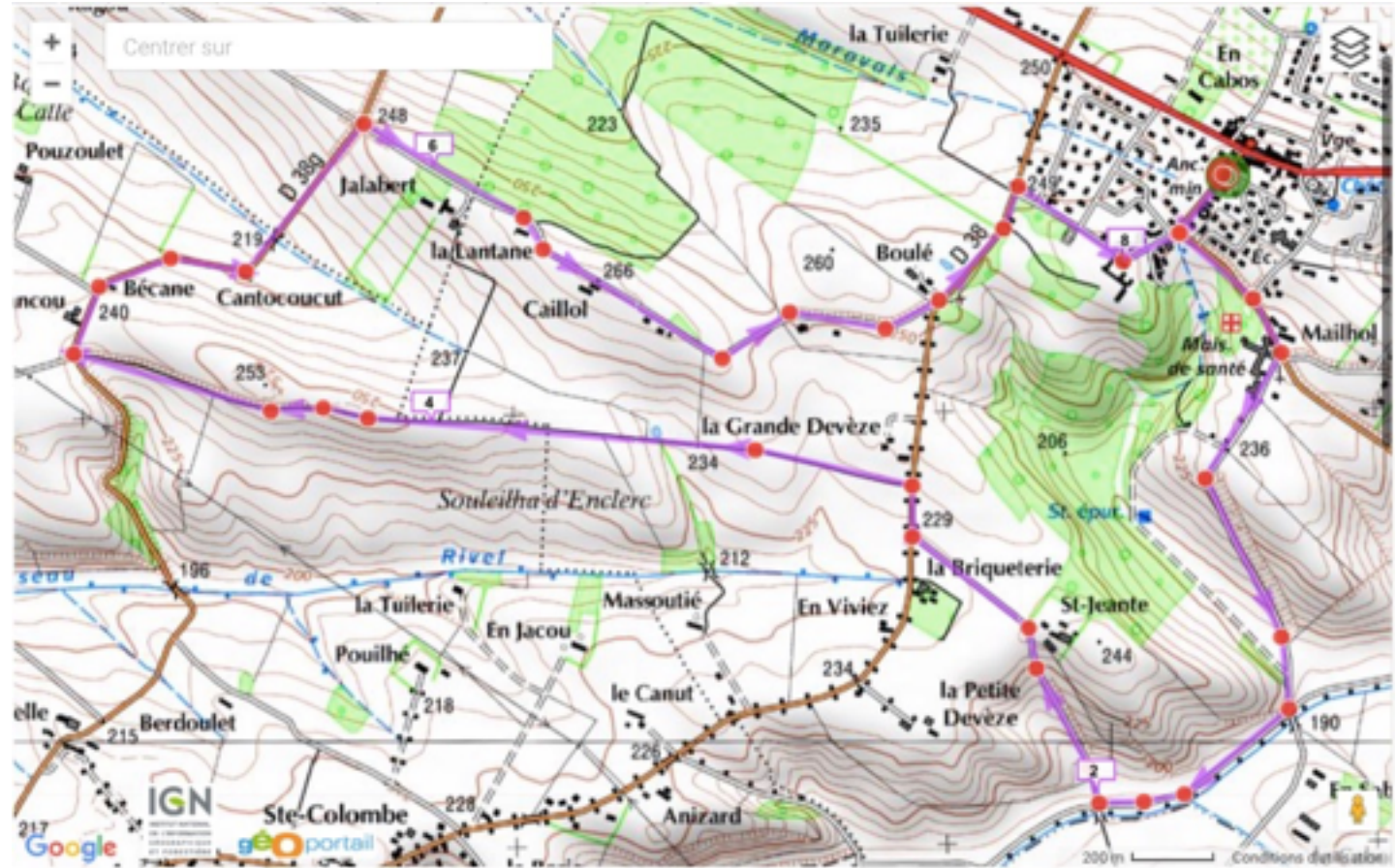
Tourner à droite après la clinique puis de nouveau à droite vers le bois.

Au bout de l'allée de peupliers prendre à droite le long du ruisseau du Visenc.




Remonter à droite vers Saint Jeante. Arrivé à la D38, prendre à droite sur 100 mètres (prudence) puis à gauche sur un chemin de terre.

Arrivé à la route, tourner à droite, puis de nouveau à droite vers la Lantane.

De retour sur la D38 (prudence), l'emprunter gauche sur 360 mètres, puis prendre à droite après le château. Suivre la route jusqu'au parking.



## Légende

-  Départ
-  Arrivée
-  2 kilomètres