
Fiche technique

Situation : Labastide Beauvoir 22 km à l'est de Toulouse par la D2 (route de Revel sortie 18 du périphérique) après les traversées d'Odars et de Fourquevaux.

Point de départ : Parking de la place de la bascule, au feu à droite puis première à droite.

Longueur de l'itinéraire : 4,6 Km

Temps de marche : 1h15

Niveau de difficulté : facile

Balisage : jaune entre En Saboye et le parking

Observations :

parcours intégralement sur goudron
2 descentes raides
point d'eau au cimetière

- **prudence sur les routes**
- **chaussures de randonnées recommandées**

Références IGN : série bleue 2144E
Villefranche de Lauragais

A voir en chemin

Paysage

Vue sur les Pyrénées
Collines du Lauragais
Bois de Mailhol

Patrimoine

Château de Labastide Beauvoir XVème
Eglise ND de l'Assomption XIXème
Mairie XIXème
Arbres remarquables sur le parvis de l'église

Se restaurer

Auberge du Courdil

Activités

Centre Equestre et Poney club

Commerces

Epicerie Utile
Boulangerie Avignon
Tabac presse PIP
Boucherie Mavet
Fromage et pain

Randonner à Labastide Beauvoir

Boucle d'En Sesquièrre

4,6 Kilomètres

Temps de marche 1h15



Mairie de Labastide Beauvoir

Boucle entièrement sur goudron offrant un beau point de vue sur les Pyrénées par temps clair

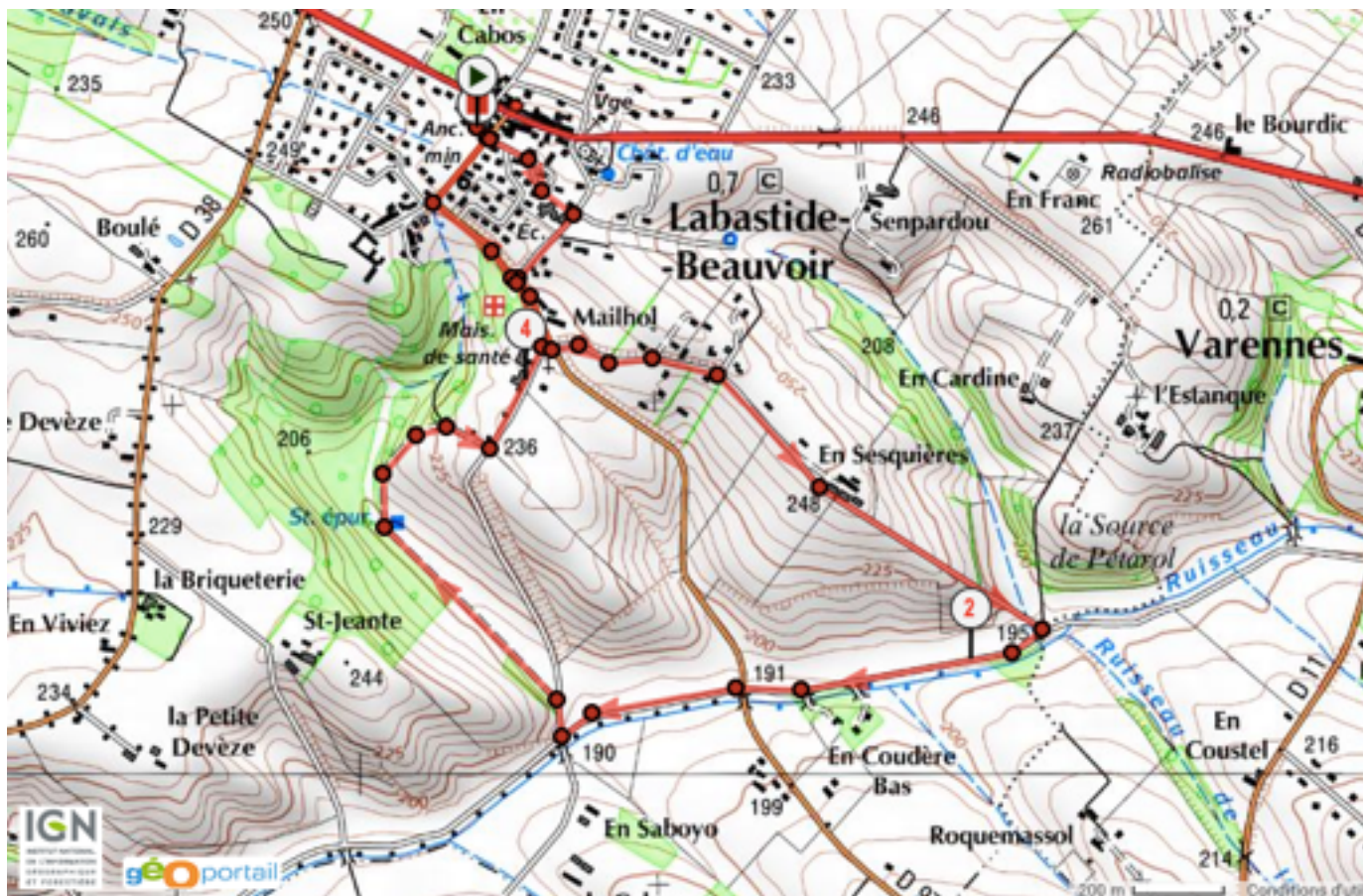
Départ

du parking de la place de la bascule.
Prendre en face la rue des roses. Au bout de la rue emprunter le sentier à gauche qui longe l'école, tourner à droite dans la rue des Pyrénées qui descend fortement. et tourner à gauche au carrefour.




Après la clinique Mailhol, prendre à gauche le chemin d'En Sesquièrre (point de vue). Après la descente raide, tourner à droite le long du Visenc traverser la route de Maurémont (carrefour dangereux) et continuer en face.

A En Saboyo tourner à droite et tout de suite à gauche un chemin bordé de peupliers jusqu'à la station d'épuration puis monter le long d'un bois et suivre la route. Tourner à gauche vers la clinique Mailhol.

Au carrefour prendre à gauche et prendre la troisième à droite pour retrouver l'avenue du château et le parking.



Légende

-  Départ
-  Arrivée
-  2 kilomètres