

---

## Fiche technique

Situation : Labastide Beauvoir 22 km à l'est de Toulouse par la D2 (route de Revel sortie 18 du périphérique) après les traversées d'Odars et de Fourquevaux.

Point de départ : Parking de la place de la bascule, au feu à droite puis première à droite.

Longueur de l'itinéraire : 3,8 Km

Temps de marche : 1h05

Niveau de difficulté : facile

Balisage : du départ jusqu'à En Cabos

Observations :

parcours intégralement sur goudron  
une descente raide  
700 mètres sur route fréquentée  
point d'eau au cimetière

- **prudence sur les routes**
- **chaussures de randonnées recommandées**

Références IGN : série bleue 2144E  
Villefranche de Lauragais

---

## A voir en chemin

### Paysage

Vue sur les Pyrénées  
Collines du Lauragais  
Bois de Mailhol

### Patrimoine

Château de Labastide Beauvoir XVème  
Eglise ND de l'Assomption XIXème  
Mairie XIXème  
Arbres remarquables sur le parvis de l'église

### Se restaurer

Auberge du Courdil

### Activités

Centre Equestre et Poney club

### Commerces

Epicerie Utile  
Boulangerie Avignon  
Tabac presse PIP  
Boucherie Mavet  
Fromage et pain

---

## Randonner à Labastide Beauvoir

# Boucle d'En Jourdanet

**3,8 Kilomètres**  
**Temps de marche 1h05**



Mairie de Labastide Beauvoir

Boucle vallonnée entièrement sur goudron offrant un beau point de vue sur les collines du Lauragais.

# Départ

du parking de la place de la bascule, prendre vers la rue principale, la traverser et descendre le chemin des sports.

En bas tourner à gauche, passer devant le stade et prendre à droite (prudence route fréquentée).




Tourner à la première à droite et de nouveau à droite après 1,9 Km.

Tourner encore à droite puis prendre la 4ème à gauche, le chemin des sports et remonter vers le village.

Tourner à gauche par le chemin des jardins, traverser la D2, passer devant l'église continuer à droite puis prendre à droite un chemin qui longe l'école, poursuivre en face rue des roses pour retrouver le parking.



## Légende

-  Départ
-  Arrivée
-  2 kilomètres